




BB

a ammorsatura continua fra partiti murari diversi

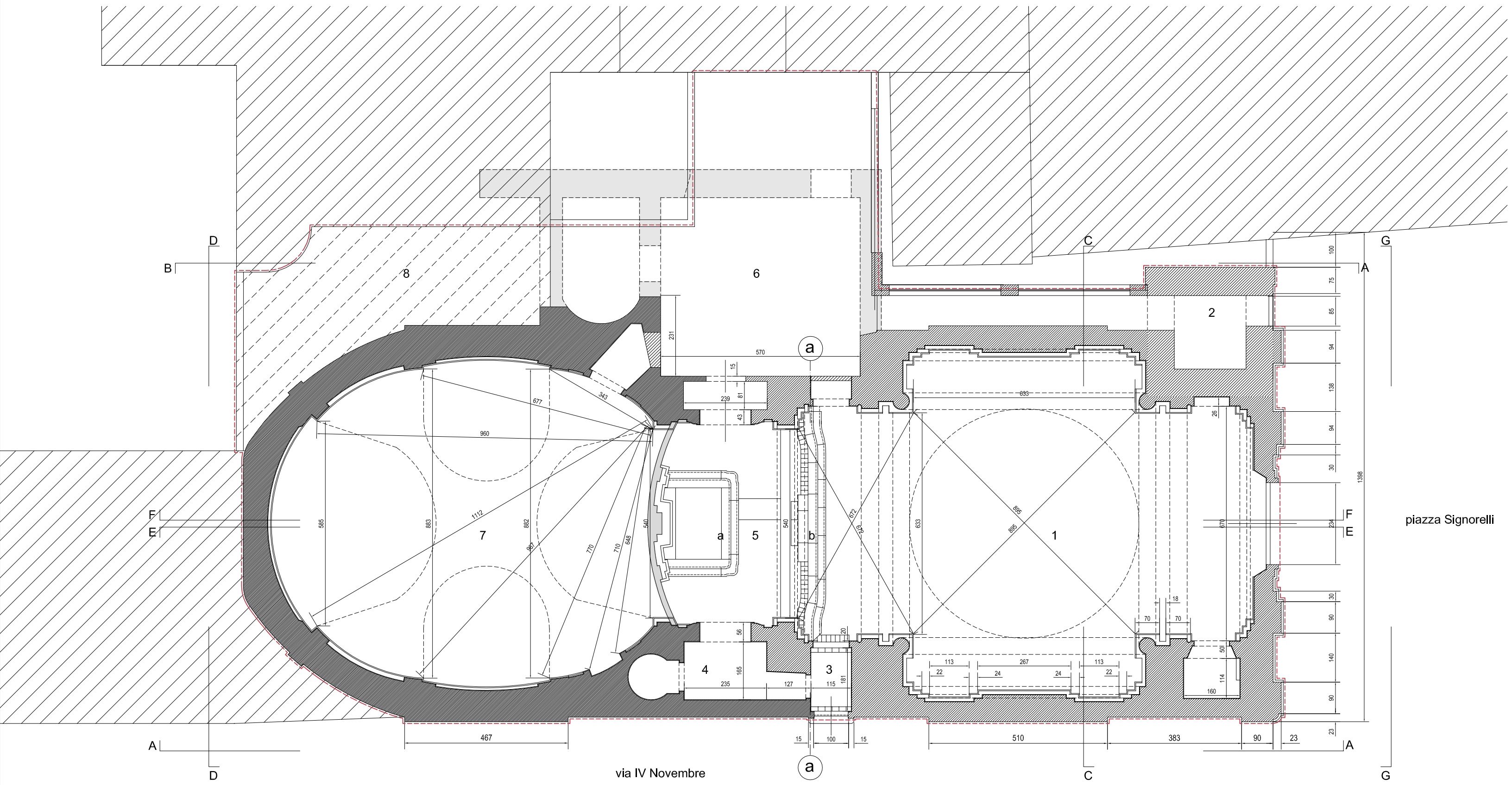


AA

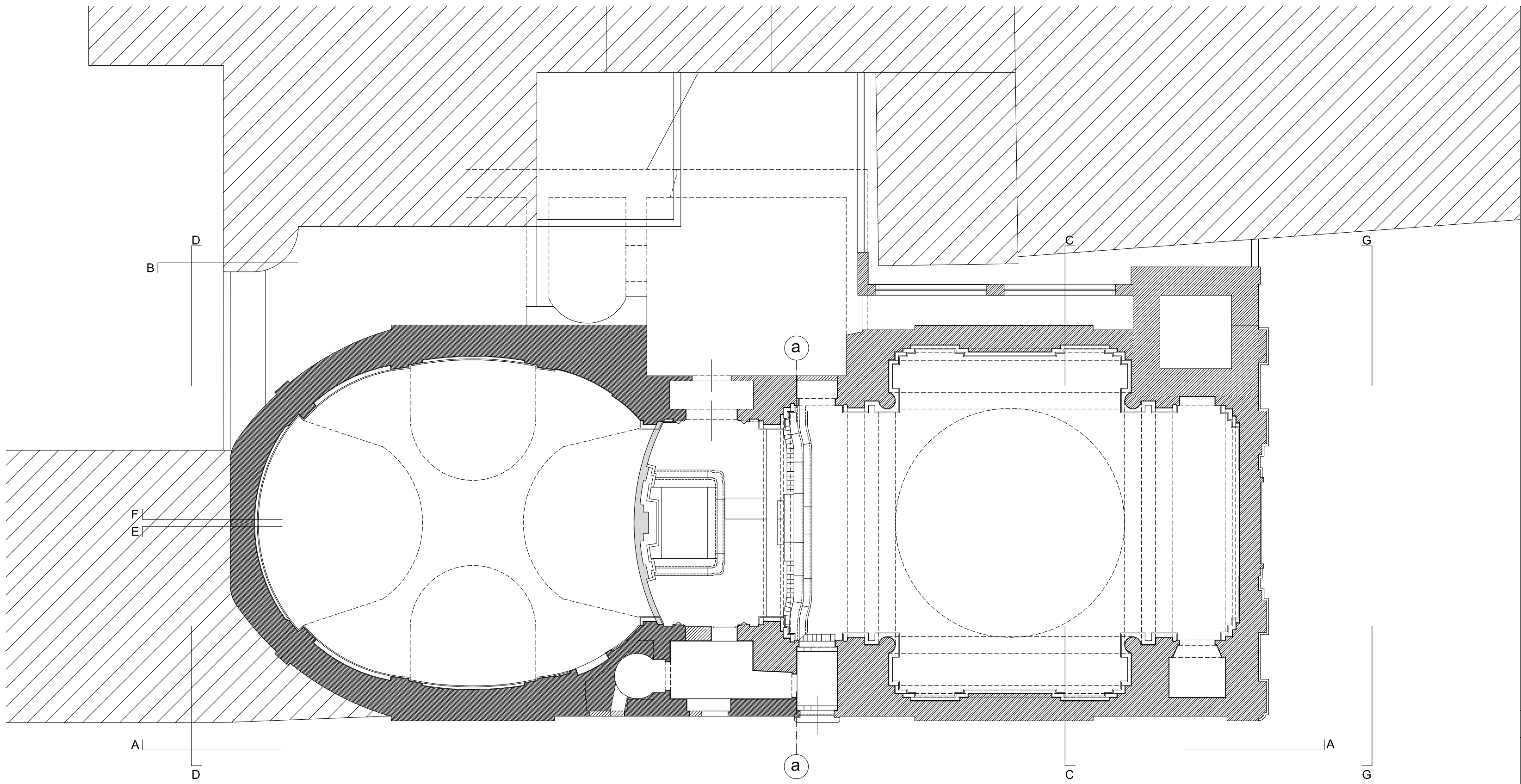
a ammorsatura continua fra partiti murari diversi



CC



PIANTA A QUOTA +1.20



PIANTA A QUOTA +6.00

----- Individuazione della ex chiesa di San Siro e delle sue pertinenze

a ammorsatura continua fra partiti murari diversi

RESTI DELLE FONDAZIONI DELLA SAGRESTIA

1 AULA A CROCE GRECA, PROBABILE ADDIZIONE SETTECENTESCA ALLA EDIFICAZIONE ORIGINARIA

2 CAMPANILE

7 AULA ELLITTICA A Pianta CENTRALE. CORO PROBABILMENTE DERIVATO DALLA TRASFORMAZIONE DI UNA PREESISTENTE CAPPELLA

3.4 ACCESSO LATERALE ALLA CHIESA E AGLI SPAZI SUPERIORI DEL PULPITO

8 AREA NON EDIFICATA ACQUISITA ALLA PROPRIETA' COMUNALE A SEGUITO DELLA RECENTE DEMOLIZIONE DI UNA CASA ADDOSSATA ALLA CHIESA

5 ALTARE: a,b. GRADINI PAVIMENTATI IN LASTRE DI MARMO ROSSO

5 AREA LIBERA UN TEMPO SEDE DEGLI SPAZI COMPLEMENTARI E DI SERVIZIO ALLA CHIESA

8 TAMPONAMENTI MURARI DI RECENTE EDIFICAZIONE

PROGETTO DI CONSERVAZIONE E RECUPERO DEI FRONTI ESTERNI DELLA EX CHIESA DI SAN SIRO A PARONA LOMELLINA

COMMITTENTE

customers



COMUNE DI PARONA
Piazza Signorelli 1, Parona Lomellina (PV)

RESPONSABILE DEL PROCEDIMENTO
Geom. Piero Salvo

PROGETTISTI

designer



Progetto architettonico

Arch. SANDRO ROSSI

Arch. LUCIA MAINARDI

Arch. BRUNA VIELMI

Collaboratore

Arch. Paolo Basilico

Le informazioni contenute in questo documento sono proprietà intellettuale dei progettisti e non possono essere utilizzate senza permesso scritto. Tutti i diritti sono riservati. Le informazioni contenute in questo documento sono proprietà intellettuale dei progettisti e non possono essere utilizzate senza permesso scritto. Tutti i diritti sono riservati.

TUTTE LE DIMENSIONI SONO ESPRESSE IN SCALA METRICA.

PROGETTO ESECUTIVO

RILIEVO DELLO STATO DI FATTO.
PIANTE A QUOTA +1.20 +6.00. FRONTI SU VIA IV NOVEMBRE E SUD.
SEZIONE TRASVERSALE

EMISSIONE	DATA	DESCRIZIONE	DATA	SCALE
review	13.5.20	Rilievo dello stato di fatto, piante a quota +1.20 +6.00 Fronti su via IV Novembre e Sud. Sezione trasversale		1:100
DISEGNO N°	TAV.2	DIMENSIONI	109,21 x 71,80	SCALE
drawing n°		size		scale

TAV.2